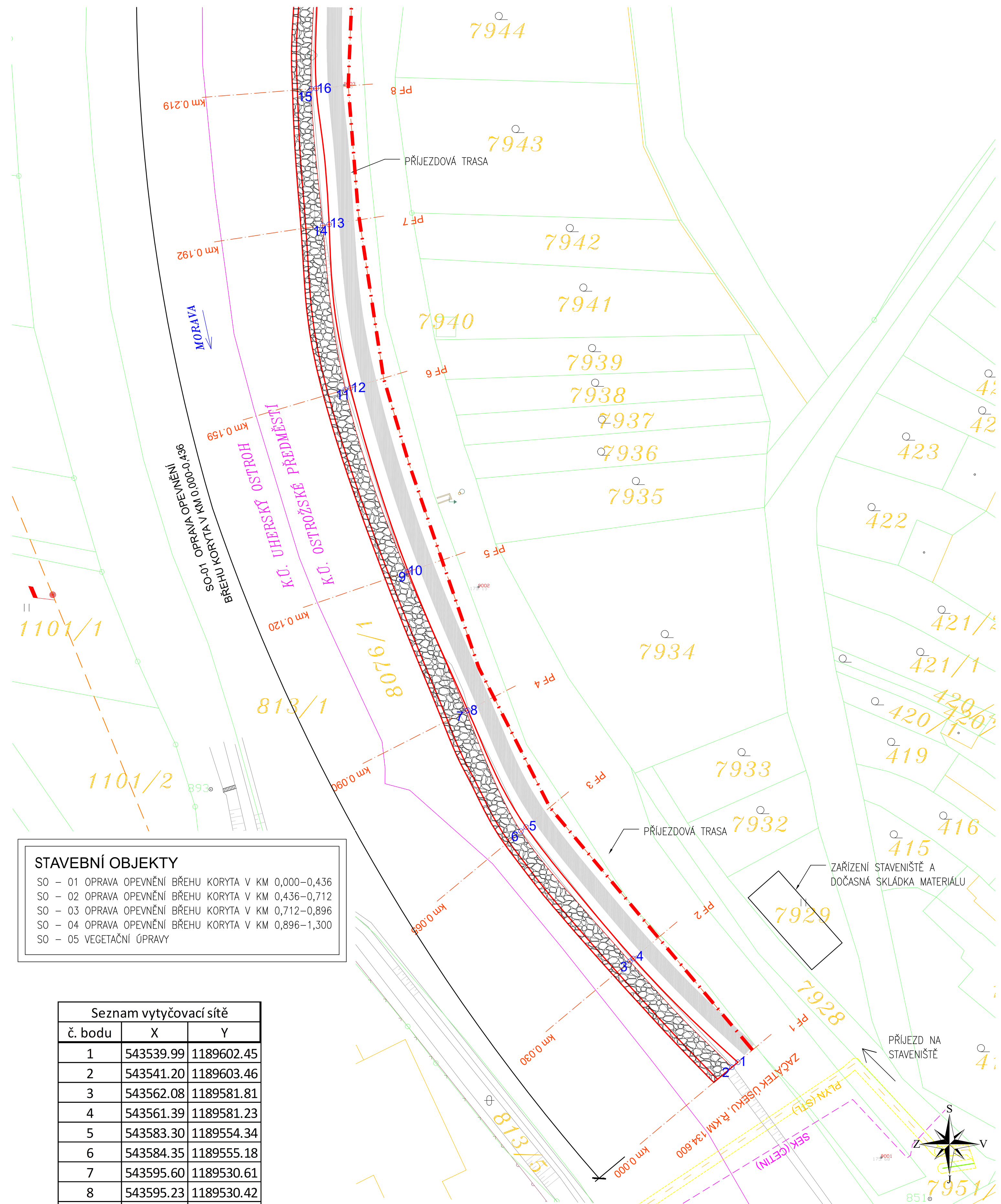












VYTYČOVACÍ VÝKRES VÝKRES - SO-01a  
M 1:500

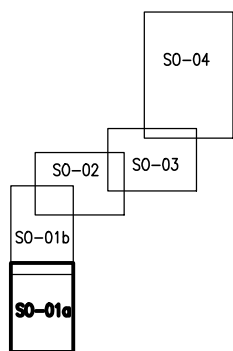


Seznam vytyčovací sítě		
č. bodu	X	Y
1	543539.99	1189602.45
2	543541.20	1189603.46
3	543562.08	1189581.81
4	543561.39	1189581.23
5	543583.30	1189554.34
6	543584.35	1189555.18
7	543595.60	1189530.61
8	543595.23	1189530.42
9	543607.41	1189502.07
10	543607.71	1189502.17
11	543620.28	1189464.82
12	543619.23	1189464.51
13	543623.60	1189431.04
14	543624.90	1189431.23
15	543627.26	1189403.30
16	543626.23	1189403.22

## LEGENDA


- |   |     |                     |
|---|-----|---------------------|
|  | 258 | VYTÝČOVACÍ BODY     |
|  |     | PŮVODNÍ TERÉN       |
|  |     | UPRAVENÝ TERÉN      |
|  |     | HRANICE KN          |
|  |     | SLUŽBOVACÍ ČARA     |
|  |     | HRANICE K.Ú.        |
|  |     | NADZ. EL. VEDENÍ VN |
|  |     | SIŤ ELEKTRONICKÝCH  |
|   |     | KOMUNIKACÍ (SEK)    |
|  |     | PLYNOVOD (STL)      |
|  |     | OPEVNĚNÍ Z LK       |

## SKLADBA VÝKRESŮ



VÝŠKOVÝ SYSTÉM: BPV

SOUŘADNÝ SYSTÉM: S - JTSK

<b>KAT. ÚZEMÍ:</b>	OSTROŽSKÉ PŘEDMĚSTÍ		
<b>OKRES:</b>	UHERSKÉ HRADIŠTĚ		
<b>KRAJ:</b>	ZLÍNSKÝ		
<b>INVESTOR:</b>	POVODÍ MORAVY		
<b>AKCE:</b>	MORAVA, UHERSKÝ OSTROH – OPRAVA LB NÁTRŽÍ Ř. KM 134,600 – 135,900	<b>PROJEKTANT:</b>	ING. BASOVNÍK
		<b>VED.PROJEKTANT:</b>	ING. DVOŘÁK
		<b>STUPEŇ PD:</b>	DSP+DPS
		<b>MĚŘÍTKO:</b>	1:500
		<b>DATUM:</b>	03/2021
<b>OBSAH:</b>	VYTYČOVACÍ VÝKRES - SO-01a	<b>PŘÍLOHA Č.:</b>	C.10